



41^a
MARATONA
DE PORTO
ALEGRE

EPTC


Planejamento Operacional



SECRETARIA DE
MOBILIDADE URBANA



A gente **trabalha.**
A vida **melhora.**



41^a

**MARATONA
DE PORTO
ALEGRE**

EVENTO TRADICIONAL DO ATLETISMO BRASILEIRO

A 41^a Maratona Internacional de Porto Alegre ocorrerá nos dias **30 e 31** de maio de 2026 (sábado e domingo), consolidando-se como um dos eventos mais tradicionais e respeitados do atletismo brasileiro.

Com um percurso reconhecido por ser um dos mais planos, a prova é ideal para quem busca melhorar o tempo.



41ª
MARATONA
DE PORTO
ALEGRE

LOCAL DE LARGADA

Barra Shopping Sul

Av. Diário de Notícias, 300
Zona Sul - Porto Alegre/RS

Ponto de partida oficial para todas as provas da 41ª Maratona Internacional de Porto Alegre.

Provas:



Maratona: 42.195 km



Meia Maratona: 21.097 km



Rústica: 10 km e 5 km




Maratoninha Kids: 50 m a 400 m






41^a
MARATONA
DE PORTO
ALEGRE

HORÁRIOS DE LARGADA



→
SÁB 6H30

**Meia
Maratona**
21.097 km.



→
SÁB 9H

Rústica
5km e 10 km



→
SÁB 11H

**Maratoninha
Kids**
50m a 400m



→
DOM 5H55

**Cadeirantes,
Def. Visual e
Especial**
42.195 km



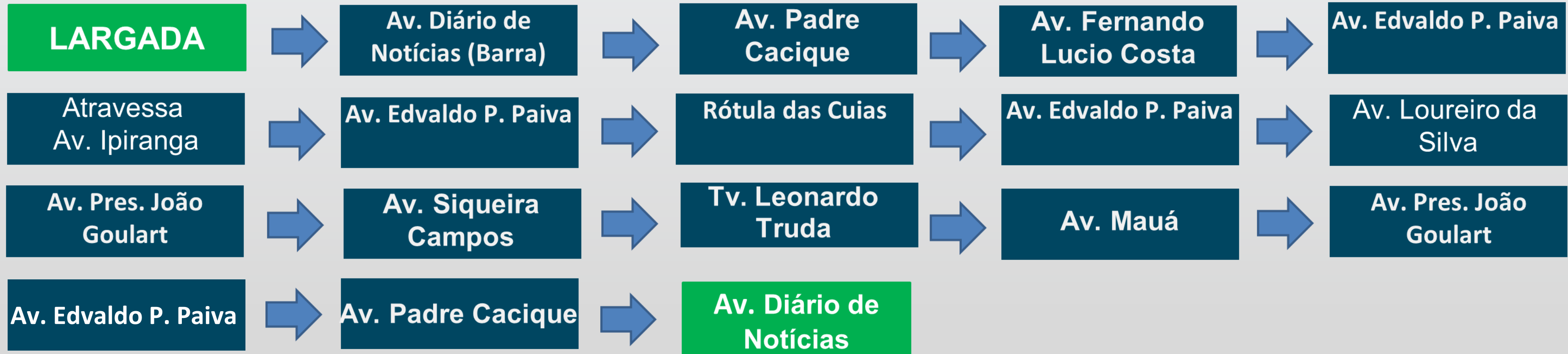
→
DOM 6H

**Maratona
Feminina e
Masculina**
42.195 km



41^a
MARATONA
DE PORTO
ALEGRE

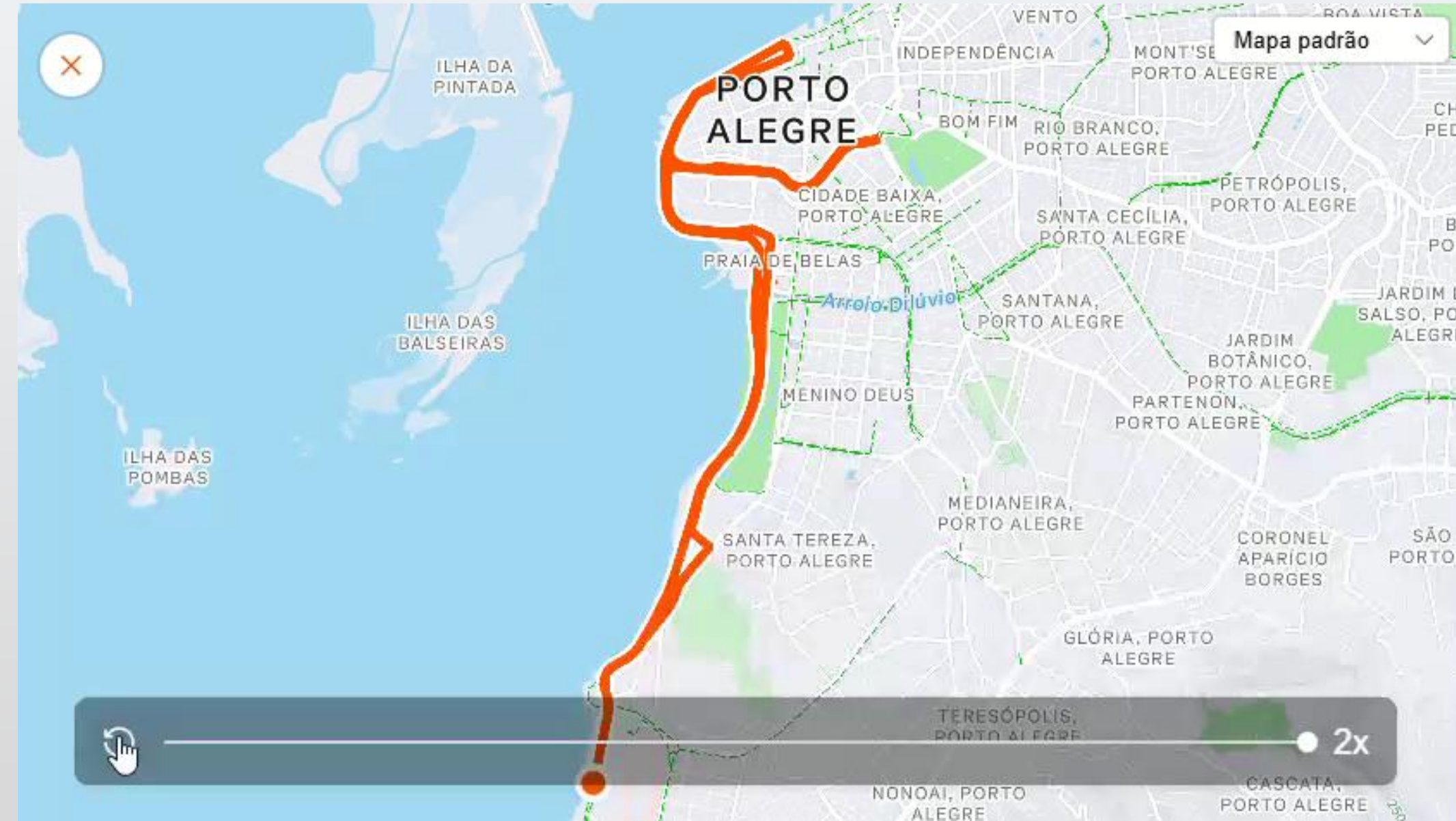
PERCURSO MEIA MARATONA





PERCURSO MEIA MARATONA

- ✓ Largada: Av. Diário de Notícias → Rótula Av. Guaíba → Diário de Notícias B/C
- ✓ Av. Padre Cacique → R. Fernando L. Costa → Av. Edvaldo P. Paiva
- ✓ Av. Loureiro da Silva até Viaduto Imp. Leopoldina → Av Loureiro da Silva
- ✓ Av Siqueira Campos → Trav. Leonardo Truda → Av. Mauá
- ✓ Chegada: Av. Edvaldo P. Paiva → Av. Padre Cacique → Diário de Notícias

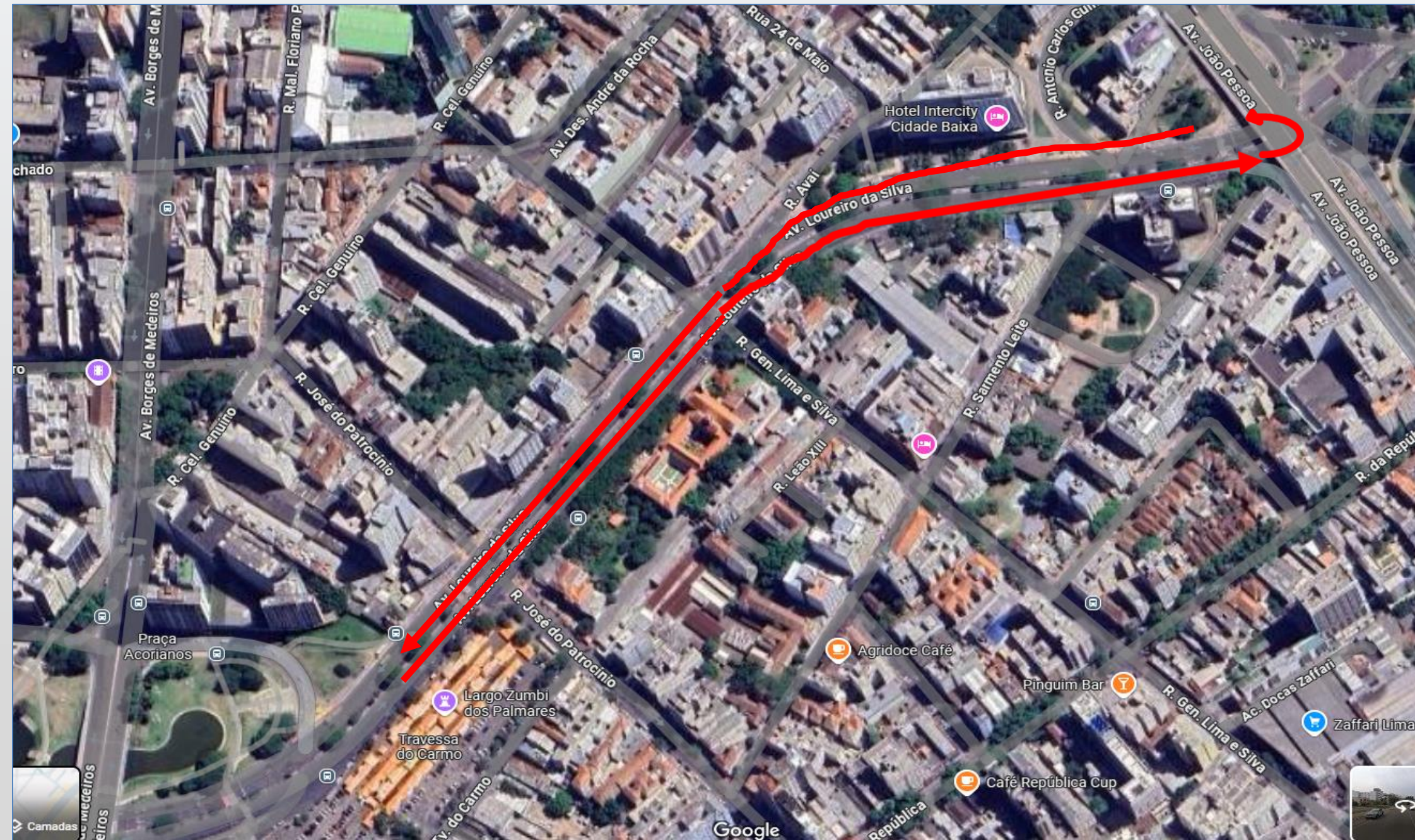




41^a
MARATONA
DE PORTO
ALEGRE

PERCURSO MEIA MARATONA PARTE CENTRAL

- ☑ Av. Loureiro da Silva →
Até o Viaduto Imperatriz Leopoldina e
retorna pela
Av. Loureiro da Silva
- ☑ Av. Presidente João Goulart →
Av. Siqueira Campos
- ☑ Av. Mauá → Av. Edvaldo
Pereira Paiva





41^a
MARATONA
DE PORTO
ALEGRE

PERCURSO 41^a MARATONA





41^a
MARATONA
DE PORTO
ALEGRE

PERCURSO 41^a MARATONA | INÍCIO



LARGADA: Os corredores partem da Av. Diário de Notícias (BarraShoppingSul) e seguem em direção à rotatória da Av. Guaíba



41^a
MARATONA
DE PORTO
ALEGRE

NOVO PERCURSO MARATONA



- ⊙ Ao chegarem na rotatória da Av. Guaíba
→ Retorna para a Av. Diário de Notícias



41^a
MARATONA
DE PORTO
ALEGRE

TRANSPORTE PÚBLICO





41^a
MARATONA
DE PORTO
ALEGRE

TRANSPORTE PÚBLICO



Durante a 41^a Maratona Internacional de Porto Alegre, algumas linhas de ônibus terão seus itinerários alterados para garantir a segurança dos corredores e o fluxo adequado do evento.

A EPTC orienta os usuários do transporte público a planejarem suas viagens com antecedência e consultarem as informações oficiais para verificar horários e rotas alternativas disponíveis.



41^a
MARATONA
DE PORTO
ALEGRE

DESVIO TRANSPORTE PÚBLICO



Av. Diário de
Notícias (Barra)

Linhas T3 e T4 – NS

... Av. Icaraí NS, Rótula da Wenceslau Escobar, Av. Icaraí SN, Av. Chuí, Av. Pinheiro Borda, Av. Capivari, (Terminal Provisório).

Linhas T3 e T4 – SN

...Av. Capivari, Av. Ibicuí, Av. Chuí, Av. Icaraí, ...

286 – Belém Velho/Cristal/UFRGS (BC)

...Av. Wenceslau Escobar, Av. Icaraí, Av. Chuí, Av. Pinheiro Borda, Av. Capivari, Av. Ibicuí (Terminal Provisório).

Linha 264 e 149.3- Terminal provisório rua Capivari

Linha 179:

CB: Av. Chuí, Av. Icaraí...

BC : AV. Icaraí , Av Chuí...



41^a
MARATONA
DE PORTO
ALEGRE

TRECHOS 3, 2 e 1 ORLA DO GUAÍBA

- ✓ Av. Padre Cacique pela contramão → Av. Edvaldo P. Paiva
- ✓ Av. Edvaldo P. Paiva pela contramão
- ✓ Av. Pres. João Goulart

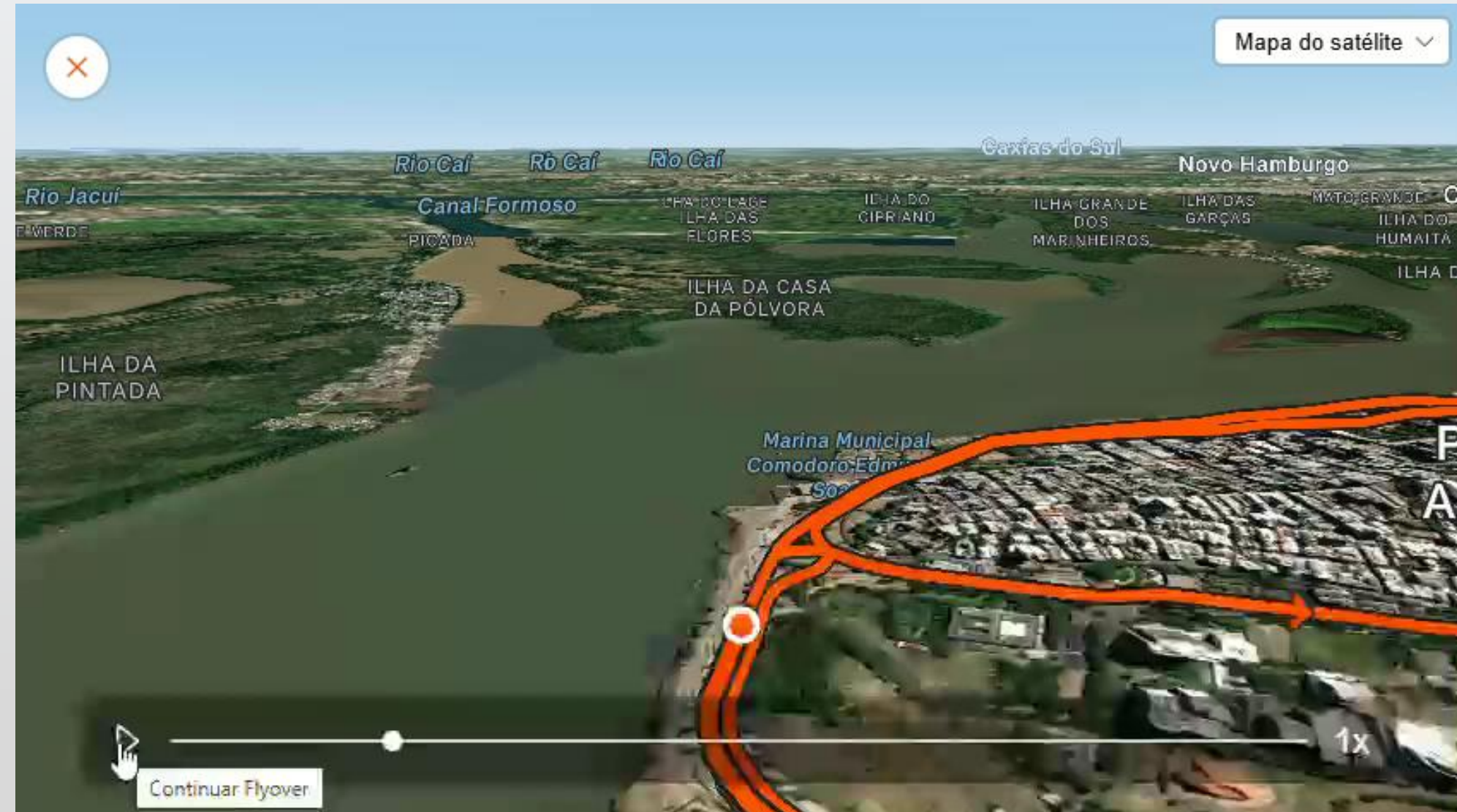




41^a
MARATONA
DE PORTO
ALEGRE

PARTE CENTRAL

- ☑ Av. Pres. João Goulart → Av. Mauá
- ☑ Entra a direita na Trav. José Carlos Dias → Av. Júlio de Castilhos
- ☑ Vai até a Av. Borges e entra na contramão da Rua Siqueira Campos
- ☑ Av. Presidente João Goulart → contramão da Av. Loureiro da Silva
- ☑ Em frente ao Colégio Parobé entra na mão de trânsito da Av. Loureiro da Silva e segue até a Av. João Pessoa





41^a
MARATONA
DE PORTO
ALEGRE

DESVIO TRANSPORTE PÚBLICO

- Terminal Uruguai
- Terminal INSS (Borges)
- Terminal Parobé

Linhas provenientes da Av. Loureiro da Silva BC:

Chegada/centro :

... Av. Mauá, Largo Visconde Cairú, Terminal provisório Av. Júlio de Castilhos entre Pça. Parobé e Rua Vigário José Inácio.

Saída/centro:

... Av. Júlio de Castilhos, Rua da Conceição, Túnel CB, Av. Sarmiento Leite, Av. Loureiro da Silva NS , alça da Rua Antônio Klingler Filho, Av. Loureiro da Silva SN, Av. José do Patrocínio, Rua Dr. Sebastião Leão...





41^a
MARATONA
DE PORTO
ALEGRE

DESVIO TRANSPORTE PÚBLICO

Linhas Term. Salgado Filho/Borges de Medeiros com destino original Loureiro da Silva e posteriormente João Pessoa – CB

... Av. Senador Salgado Filho, Av. Borges de Medeiros, Rua Antônio Klinger Filho, Av. Loureiro da Silva, Rua José do Patrocínio, Rua Dr. Sebastião Leão, Av. da Azenha ...

Linhas que utilizam Azenha – CB (destino posterior Carlos Barbosa, José de Alencar e/ou Cascatinha)

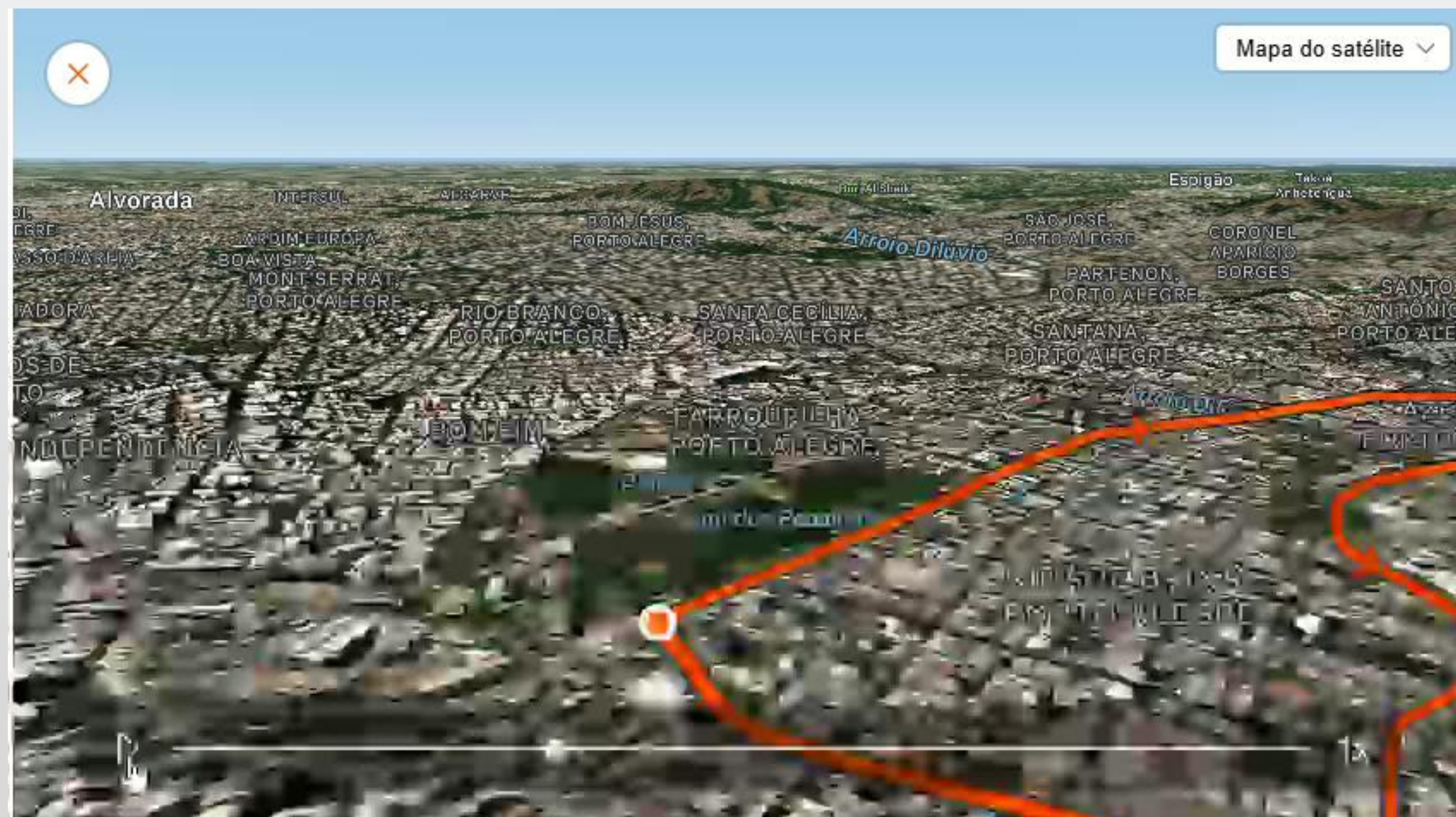
... Av. da Azenha, Av. Princesa Isabel, Av. Prof. Oscar Pereira, Av. Porto Alegre, Rua Dr. Carlos Barbosa, ...

- Linhas Circulares não irão operar durante o evento.



AZENHA – CIDADE BAIXA

- ✓ Av. João Pessoa (direita) → Av. Azenha (direita)
- ✓ Av. Azenha → Entra no corredor de ônibus da Av. Érico Veríssimo, na Rótula do Papa
- ✓ Av. Érico Veríssimo → Entra à direita na Rua João Alfredo.





41ª
MARATONA
DE PORTO
ALEGRE

DESVIO TRANSPORTE PÚBLICO

Linha E178 – Praia de Belas

Sentido BC

...Terminal Azenha, Av. João Pessoa, Av. Princesa Isabel, Av. Professor Oscar Pereira, Av. Porto Alegre, Av. Dr. Carlos Barbosa, Av. Oswaldo Rolla, Av. Cel. Gastão Haslocher Mazon, rua José de Alencar, rua Silveiro, rua Miguel Couto, Av. Padre Cacique, Av. Praia de Belas, Av. Borges de Medeiros (terminal provisório da linha 149.3)

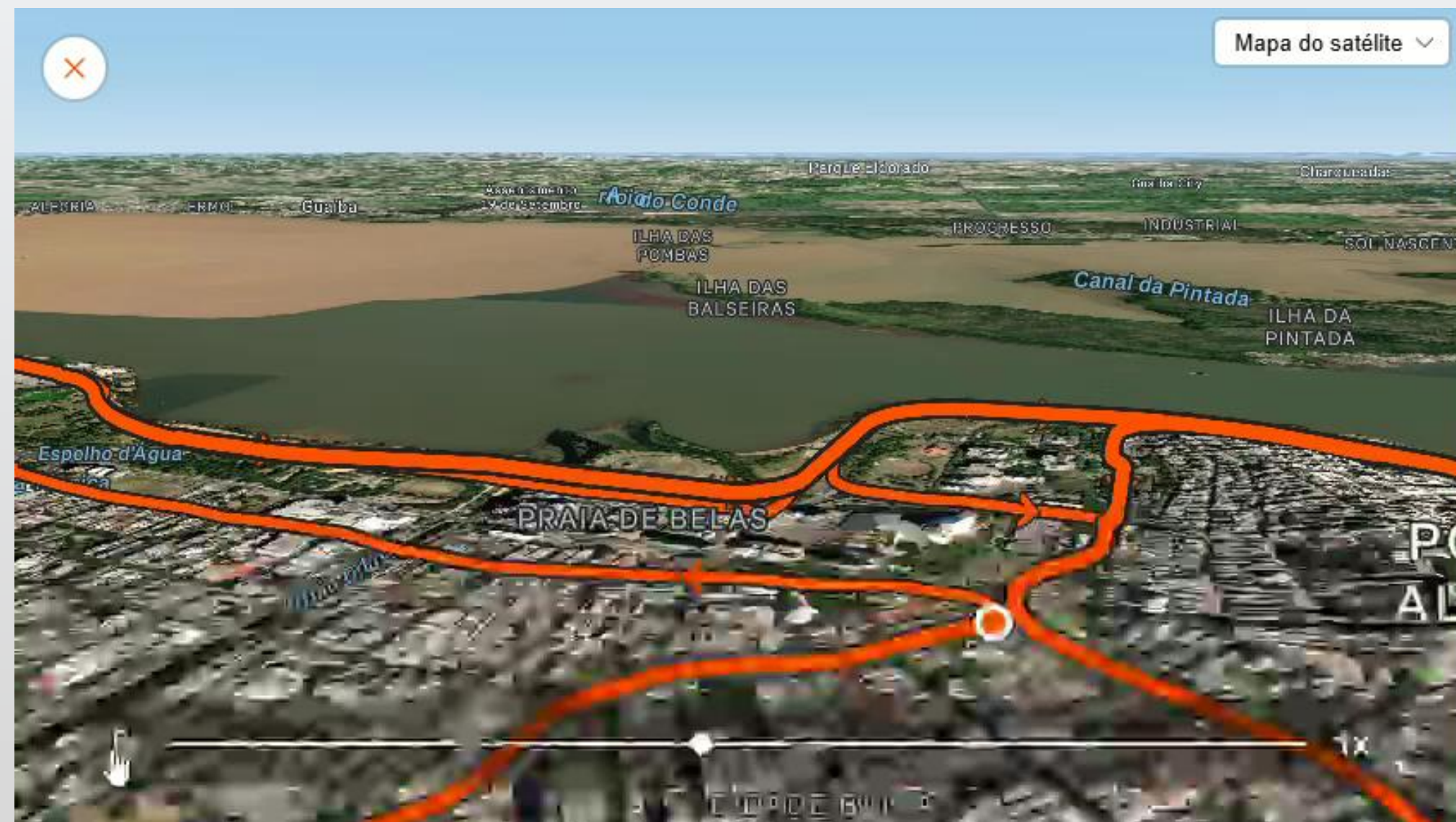
Sentido CB

... Av. Senador Salgado Filho, Av. João Pessoa, rua Avaí, Av. Loureiro da Silva, alça Antônio Klinger Filho, Av. Borges de Medeiros, Av. Padre Cacique, rua Barão do Cerro Largo, rua Antenor Lemos, Av. José de Alencar...



PRAIA DE BELAS → CENTRO

- ✓ Passa pela Pça. Elpídio Martins (esquerda) → Av. Praia de Belas
- ✓ Av. Praia de Belas (altura da Barbedo) → Troca de faixa e segue pela Av. Praia de Belas
- ✓ Entra à direita na Av. Borges de Medeiros, passa por baixo do viaduto D. Pedro I
- ✓ Av. Padre Cacique → retorna pela Rua 17 de Dezembro → segue Av. Edvaldo Pereira Paiva





41^a
MARATONA
DE PORTO
ALEGRE

DESVIO TRANSPORTE PÚBLICO

Linha T7 – Transversal 7

Sentido SN

... Av. Borges de Medeiros, rua Dr. Alter Cintra de Oliveira, Av. Praia de Belas, avenida Ipiranga, Av. Borges de Medeiros BC, rua Jerônimo Coelho, Av. Duque de Caxias, rua Prof. Annes Dias, Av. Independência, rua Sarmento Leite, Av. Osvaldo Aranha...

Sentido NS

Itinerário normal.





41^a
MARATONA
DE PORTO
ALEGRE

DESVIO TRANSPORTE PÚBLICO

Linhas do Terminal Peri Machado com destino à Rua José de Alencar

T2 – Transversal 2

T5 – Transversal 5

... Av. Borges de Medeiros, Av. Padre Cacique (corredor), Rua Barão do Cerro Largo, Rua Antenor Lemos, Av. José de Alencar ...

Linhas da Rua José de Alencar destino Terminal Peri Machado:

... Av. José de Alencar, Rua Silveiro, Rua Miguel Couto, Av. Padre Cacique, Av. Praia de Belas ...





41^a
MARATONA
DE PORTO
ALEGRE

ÁREA CENTRAL



- ☑ Contramão da Av. Aureliano → Av. Edvaldo P. Paiva (esquerda) Rótula da Av. Loureiro → Av. Edvaldo P. Paiva (direito)
- ☑ Esquerda da Augusto de Carvalho → Contramão da Loureiro → Av. Pres. João Goulart
- ☑ Av. Siqueira Campos → segue **POR DENTRO DO MERCADO PÚBLICO** → Pça. Parobé → Av Mauá

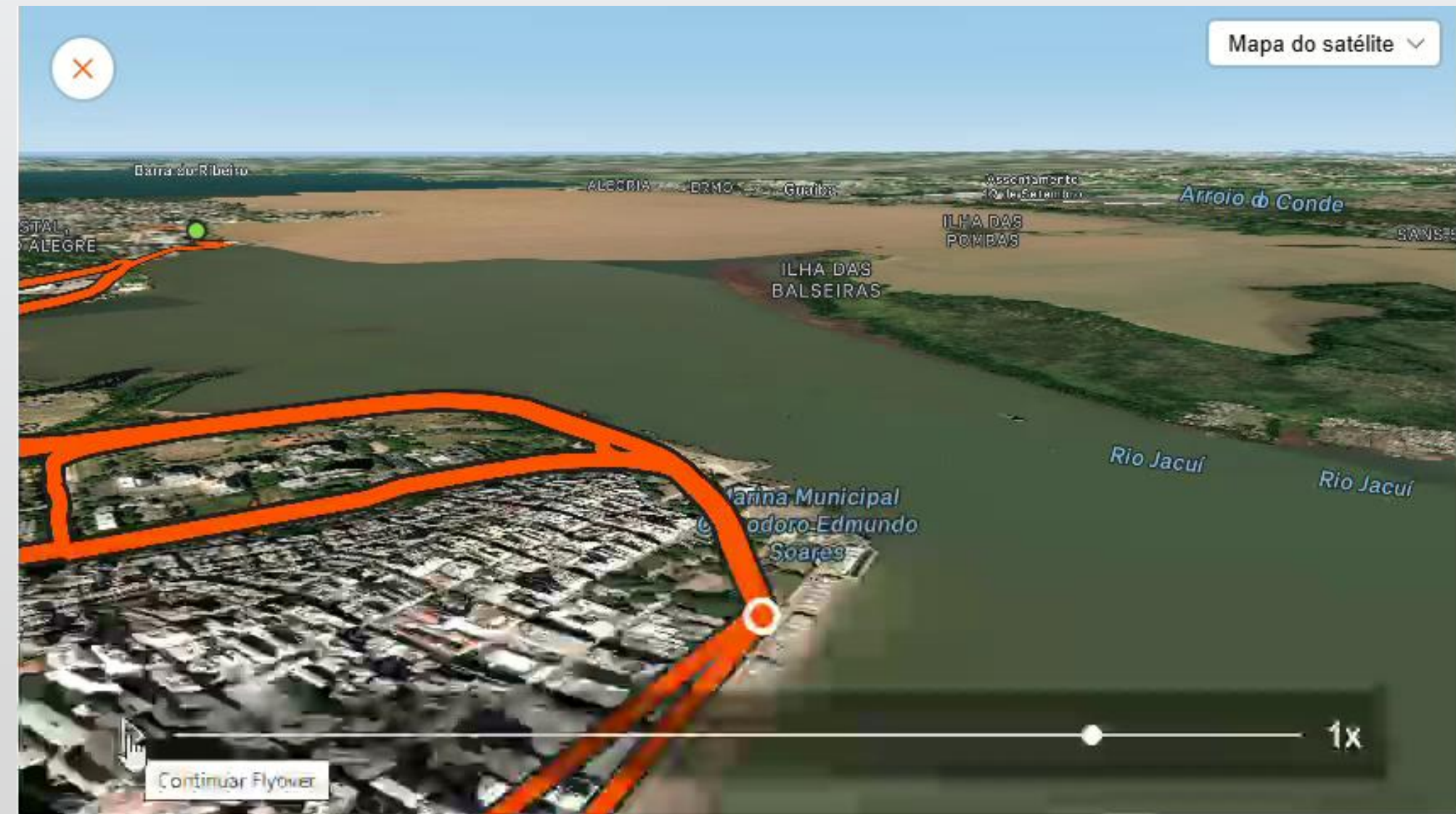




41^a
MARATONA
DE PORTO
ALEGRE

CHEGADA

- ✓ Av. Pres. João Goulart → Av. Edvaldo P. Paiva
- ✓ Av. Padre Cacique → Entra à direita na Av. Diário de Notícias
- ✓ **CHEGADA EM FRENTE AO BARRA SHOPPING**





41^a
MARATONA
DE PORTO
ALEGRE

DESVIO TRANSPORTE PÚBLICO

Linha 149.3 – Icaraí/Menino Deus
Lotação 02.1 – Menino Deus

Sentido BC

... Rua Ibicuí, avenida Chuí, Av. Icaraí, Av. Capivari...



Sentido CB

... Av. Salgado Filho, avenida João Pessoa, rua Avaí, Av. Loureiro da Silva, alça dos Açorianos, Av. Borges de Medeiros, Av. Aureliano de Figueiredo Pinto (fora do corredor), Av. Getúlio Vargas, Av. Capivari, Av. Icaraí, Av. Chuí com rua Ibicuí (terminal provisório).



CRONOGRAMA DOS BLOQUEIOS

MEIA MARATONA (SÁBADO)



SEXTA 21H

SEXTA 21H

SÁB 5H

SÁB 6H

SÁB 6H

Bloqueio Av. Diário de Notícias – sentido Centro/Bairro. Início das preparações para a prova de sábado.

Bloqueio Av. Diário de Notícias – sentido Bairro/Centro. Área de largada totalmente isolada.

Bloqueios Av. Edvaldo Pereira Paiva e Av. Augusto de Carvalho x Loureiro da Silva.

Desvio Av. Padre Cacique. Motoristas devem utilizar rotas alternativas.

Bloqueio Av. Mauá X Largo Visconde do Cairú.

CRONOGRAMA DOS BLOQUEIOS

MARATONA (DOMINGO)



→
SÁB 21H

Bloqueio Av. Diário de Notícias - Centro/Bairro. Início das interdições para preparação do percurso da Maratona.



→
SÁB 21H

Bloqueio Av. Diário de Notícias - Bairro/Centro. Fechamento completo da via principal de largada.



→
DOM 4H30

Bloqueio Av. Augusto de Carvalho x Loureiro da Silva. Preparação das rotas secundárias do percurso.



→
DOM 5H

Bloqueio Av. Mauá X Largo Visconde do Cairu



→
DOM 6H

Bloqueio Av. da Azenha e Desvio Av. Icaraí. Últimos bloqueios antes da largada da Maratona às 6h.



41^a
MARATONA
DE PORTO
ALEGRE

CONTINGENTE EPTC

AGENTES DE FISCALIZAÇÃO

250



AGENTES DE MANUTENÇÃO

08



ATENDIMENTO, MONITORAMENTO E DESPACHO

23





41^a
MARATONA
DE PORTO
ALEGRE

SINALIZAÇÃO EPTC



3.400

Cones

**Painéis de Mensagens
Variáveis**

10



100

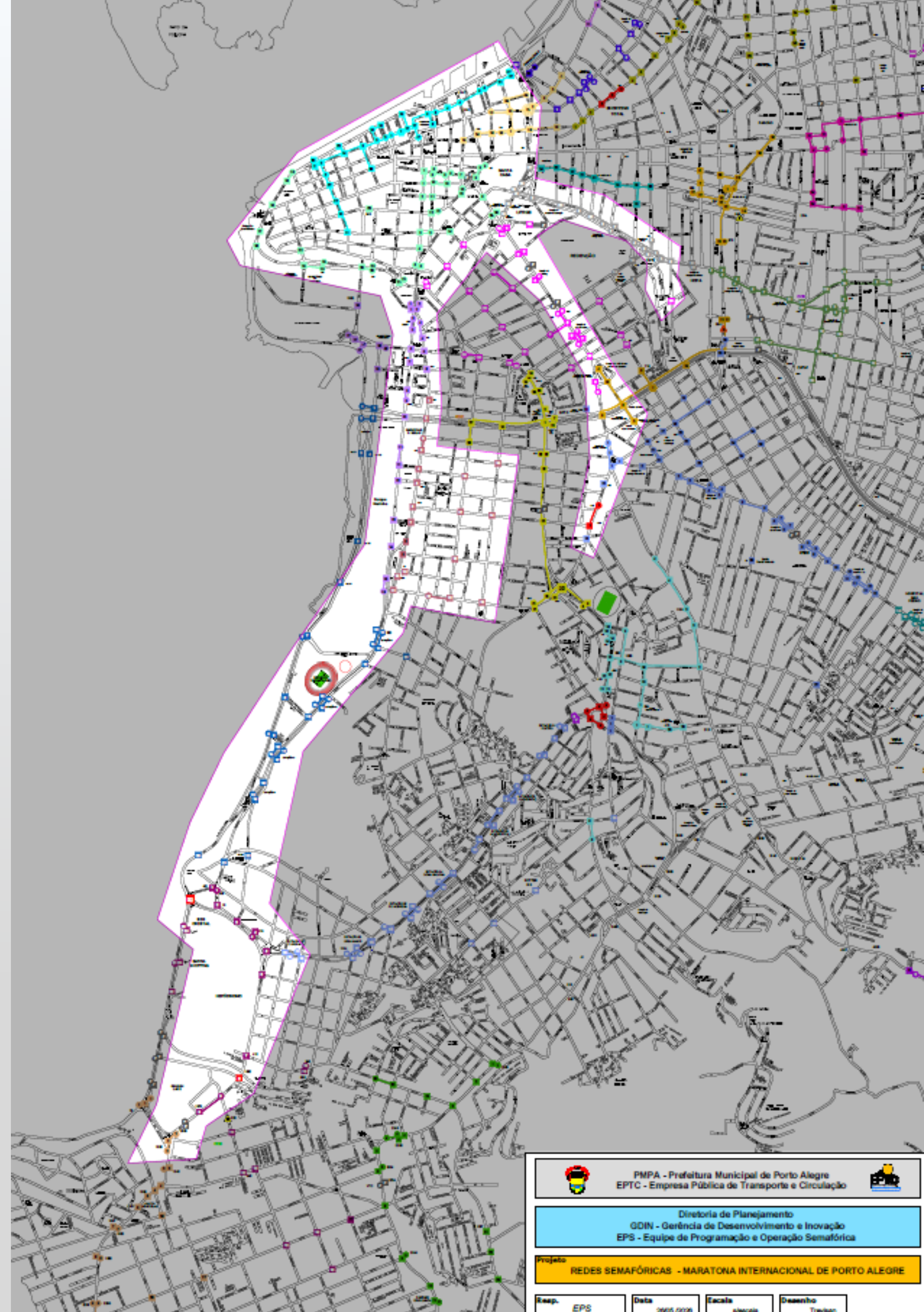
**Tambores e
Cavaletes**

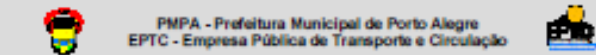


41ª
MARATONA
DE PORTO
ALEGRE

SEMÁFOROS ALTERADOS

181



 PMPA - Prefeitura Municipal de Porto Alegre
EPTC - Empresa Pública de Transporte e Circulação

Diretoria de Planejamento
GDIN - Gerência de Desenvolvimento e Inovação
EPS - Equipe de Programação e Operação Semafórica

Projeto: REDES SEMAFÓRICAS - MARATONA INTERNACIONAL DE PORTO ALEGRE

Resp.	EPS	Data	Escala	Desenho
		2015.02.04	1:5000	1/000



41^a
MARATONA
DE PORTO
ALEGRE

VIDEOMONITORAMENTO E DESPACHO



A EPTC garante o monitoramento completo da mobilidade durante todo o evento através de:

- Agentes de fiscalização posicionados em pontos estratégicos do percurso
- Central de videomonitoramento operando em tempo real
- Ajustes dinâmicos no tráfego conforme necessidade
- Orientação aos motoristas sobre rotas alternativas



DIVULGAÇÃO EM TEMPO REAL

Acompanhe todas as atualizações sobre bloqueios, desvios e condições de tráfego durante a 41ª Maratona Internacional de Porto Alegre através do perfil oficial da EPTC.

Siga **@EPTC_POA** no X (antigo Twitter) para receber informações ao vivo sobre a mobilidade urbana durante o evento.





41^a
MARATONA
DE PORTO
ALEGRE

LIBERAÇÃO DAS VIAS

Após a passagem dos corredores, os trechos bloqueados para a realização das provas serão liberados gradativamente pelas equipes de monitoramento e agentes de trânsito da EPTC, enquanto as linhas de ônibus retornarão progressivamente aos seus itinerários e terminais habituais, conforme as condições de segurança viária e a desmontagem da estrutura operacional ao longo do percurso.

A meia maratona tem duração máxima de 3h30 e a maratona tem duração máxima de 6h.





41^a
MARATONA
DE PORTO
ALEGRE

RECOMENDAÇÕES

- ✔ Planeje rotas alternativas com antecedência, evitando as vias bloqueadas nos horários do evento para evitar imprevistos.
- ✔ Obedeça rigorosamente as sinalizações e orientações dos agentes de trânsito.
- ✔ Acompanhe os atletas na rua e prestigie o evento.





41^a
MARATONA
DE PORTO
ALEGRE

INFRAESTRUTURA E SEGURANÇA

EQUIPES DE EMERGÊNCIA E SAÚDE

Ambulâncias da UNIMED e equipes médicas estarão posicionadas ao longo de todo o percurso. Postos de atendimento em pontos estratégicos para primeiros socorros. Coordenação com SAMU e hospitais da região para emergências.

SINALIZAÇÃO E BARREIRAS DE PROTEÇÃO

3.400 cones, 100 tambores e cavaletes instalados para delimitar o percurso. Barreiras físicas separando corredores do público e do tráfego. Sinalização visual clara indicando direções, pontos de hidratação e saídas de emergência.

MONITORAMENTO CONSTANTE DO PERCURSO

Central de videomonitoramento da EPTC acompanhando todo o evento em tempo real. 250 agentes de fiscalização distribuídos ao longo do trajeto. Comunicação integrada entre equipes para resposta rápida a qualquer ocorrência.





41^a
MARATONA
DE PORTO
ALEGRE

APOIADORES E PARCEIROS INSTITUCIONAIS



EPTC

Empresa Pública de
Transporte e Circulação

Responsável pela gestão do trânsito e mobilidade urbana durante o evento. Coordena os agentes de fiscalização, controle de bloqueios e monitoramento em tempo real das vias.

@EPTC_POA



**PREFEITURA DE
PORTO ALEGRE**

Gestão Municipal

Apoio institucional e estrutural para a realização da 41^a Maratona Internacional. Compromisso com eventos que promovem o esporte, turismo e qualidade de vida na capital gaúcha.

@PrefPOA



**ORGANIZADORES
DO EVENTO**

Produção Esportiva

Equipe técnica responsável pela organização, logística e execução da maratona. Trabalho conjunto para oferecer uma experiência segura e memorável a todos os participantes.

@maratonainternacionaldepoa



41ª
MARATONA
DE PORTO
ALEGRE

CONTATO

<https://prefeitura.poa.br/eptc>

ASSESSORIA DE IMPRENSA EPTC

(51) 3289-4241

comunicacao@eptc.prefpoa.com.br

@EPTC_POA (X/Twitter)

AGRADECEMOS SUA ATENÇÃO



SECRETARIA DE
MOBILIDADE URBANA



PREFEITURA

A gente **trabalha.**
A vida **melhora.**

