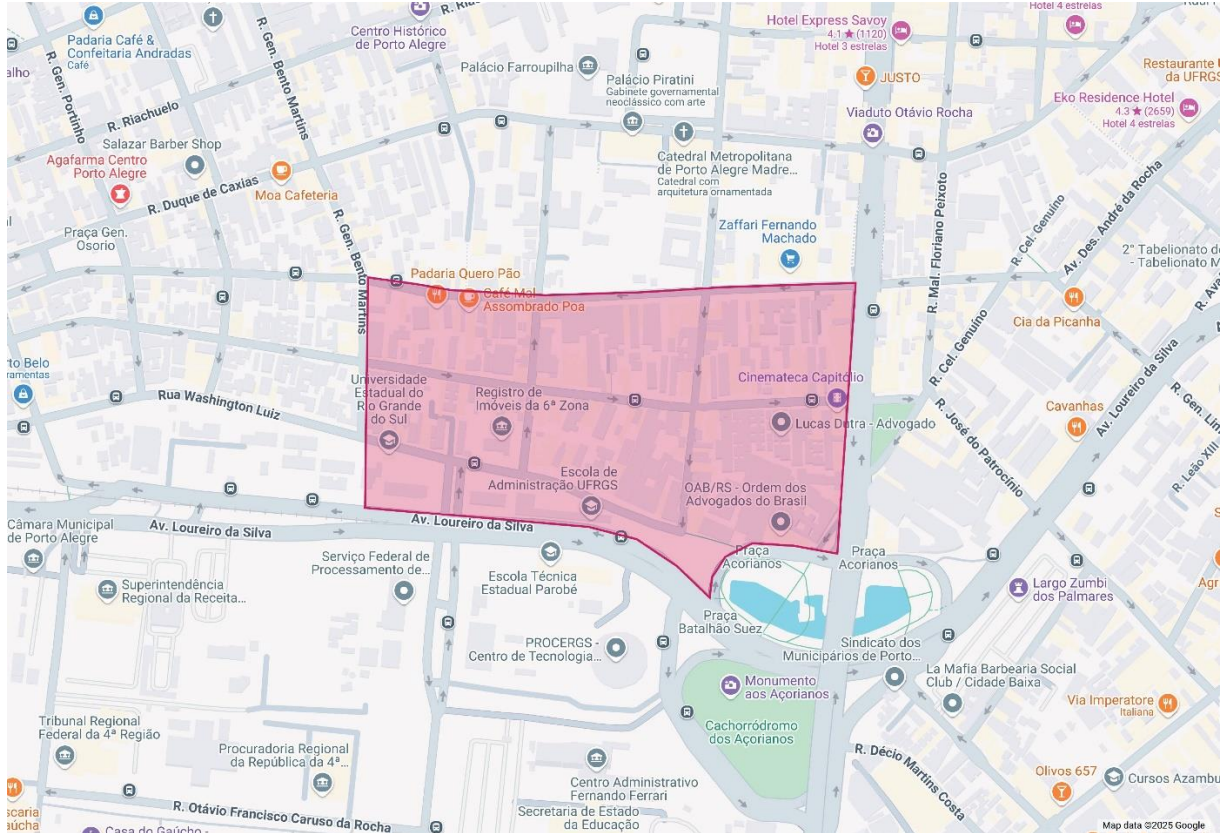


# Novos contêineres

Coleta automatizada (boca-de-lobo)

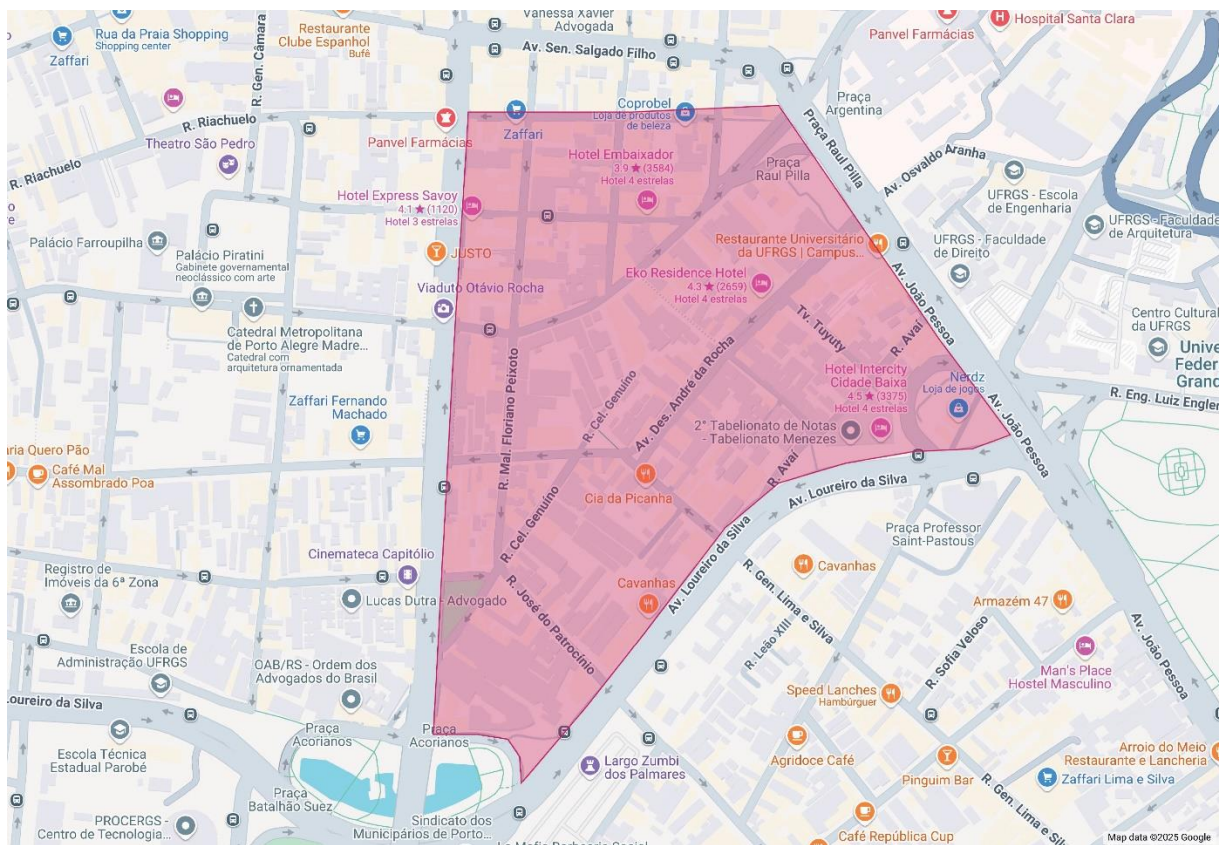
## Polígono 1:



## Centro Histórico:

A área interna encontra-se no Centro Histórico e é formada pela união das ruas General Bento Martins e Coronel Fernando Machado, com as avenidas Borges de Medeiros e Loureiro da Silva.

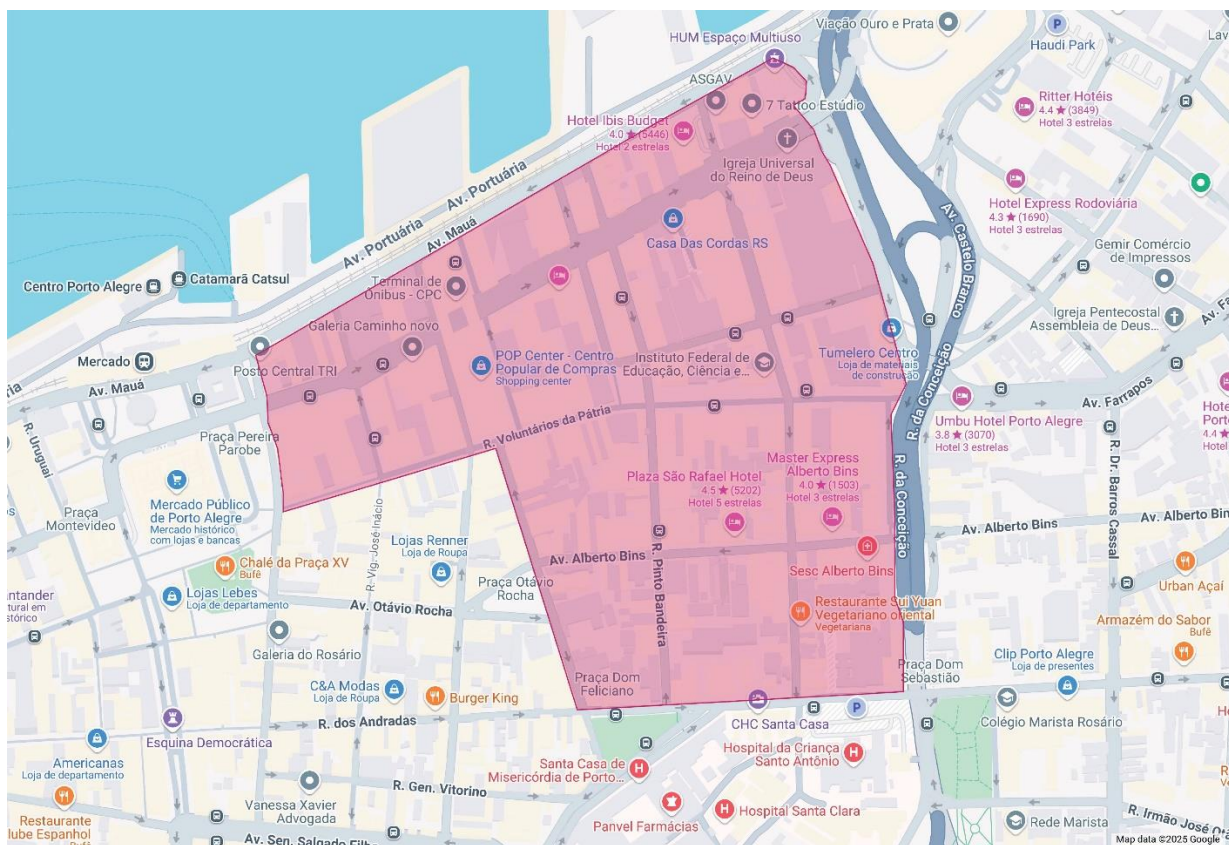
## Polígono 2:



## Centro Histórico:

O quadrante presente no Centro Histórico é delimitado pelas avenidas Loureiro da Silva e João Pessoa, pela rua Riachuelo e pela avenida Borges de Medeiros.

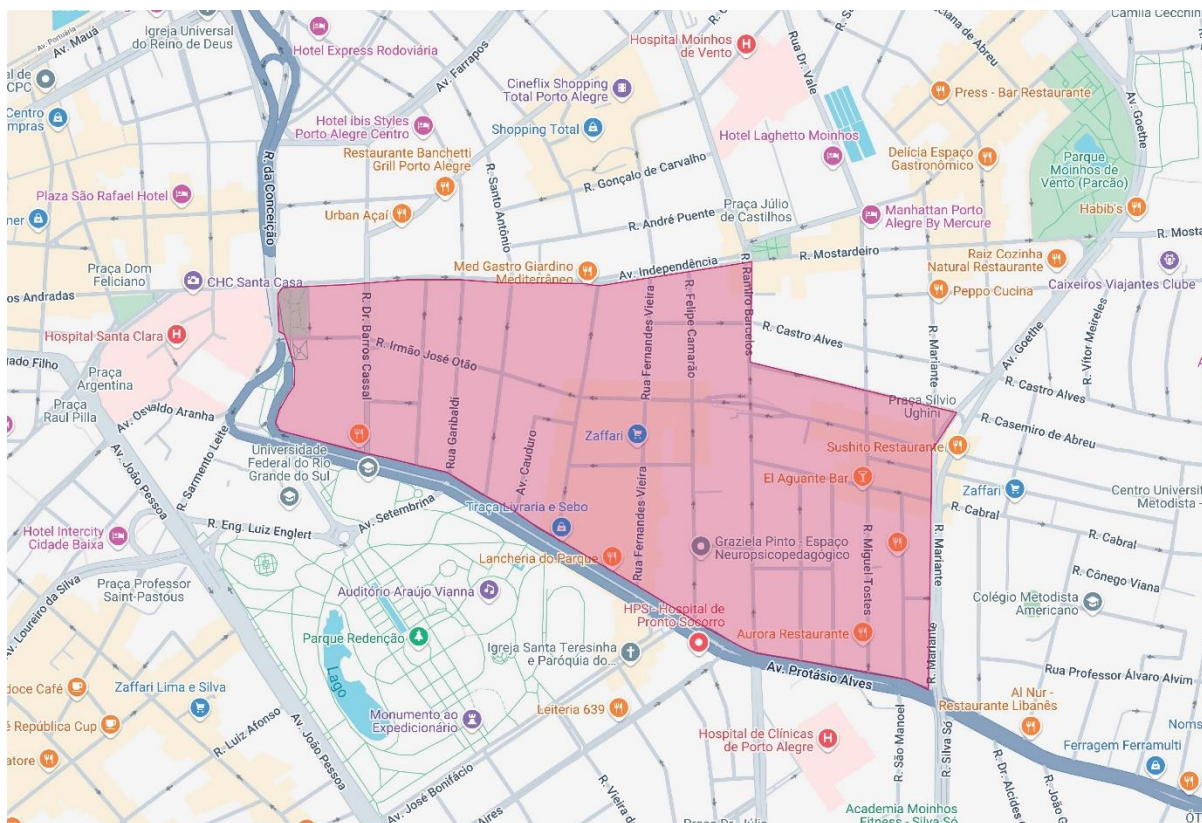
### Polígono 3:



### Centro Histórico:

A região situada no Centro Histórico é delimitada entre Avenida Mauá e Largo Visconde do Cairú, com as ruas Voluntários da Pátria, Senhor dos Passos, dos Andradas e da Conceição.

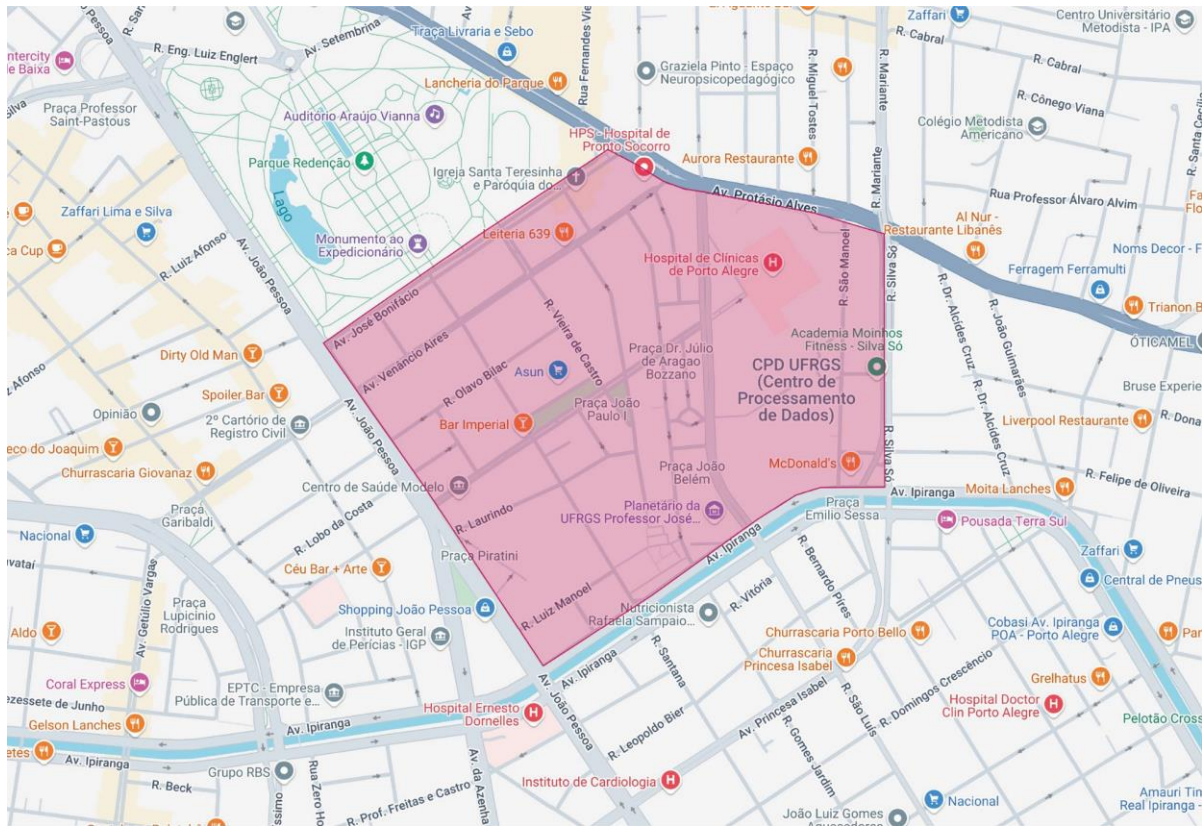
## Polígono 4:



Bom Fim e Rio Branco:

Na região que abrange os bairros, a área interna é delimitada pela rua Mariante, avenidas Protásio Alves e Oswaldo Aranha, rua da Conceição, avenida Independência, e pelas ruas Ramiro Barcelos e Casemiro de Abreu.

## Polígono 5:



## Farroupilha e Santana:

Nos bairros Farroupilha e Santana, o perímetro é formado pela união entre as avenidas Ipiranga, João Pessoa, José Bonifácio, Oswaldo Aranha e Protásio Alves com a rua Silva Só.

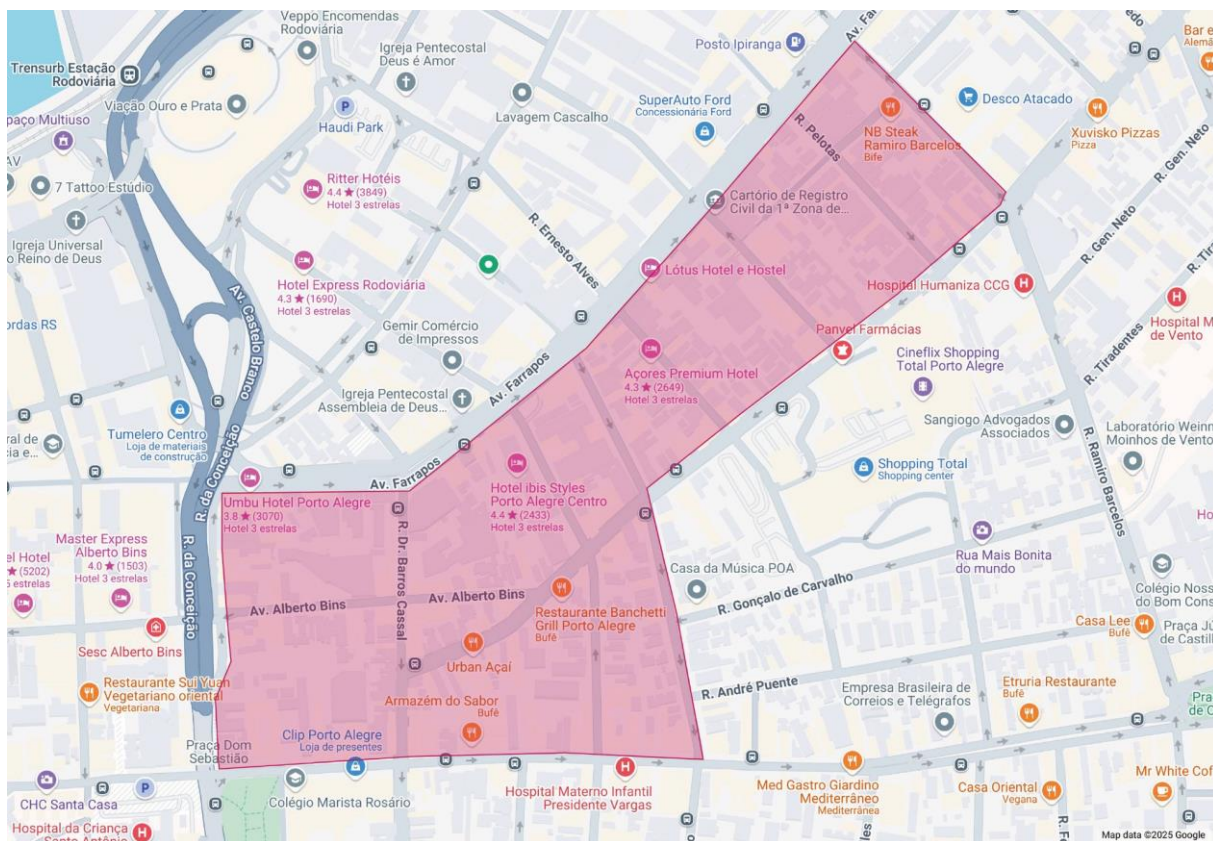
## Polígono 6:



## Azenha:

O quadrante presente no bairro Azenha é delimitado pela união entre as ruas Doutor Sebastião Leão e José do Patrocínio com as avenidas Venâncio Aires e João Pessoa.

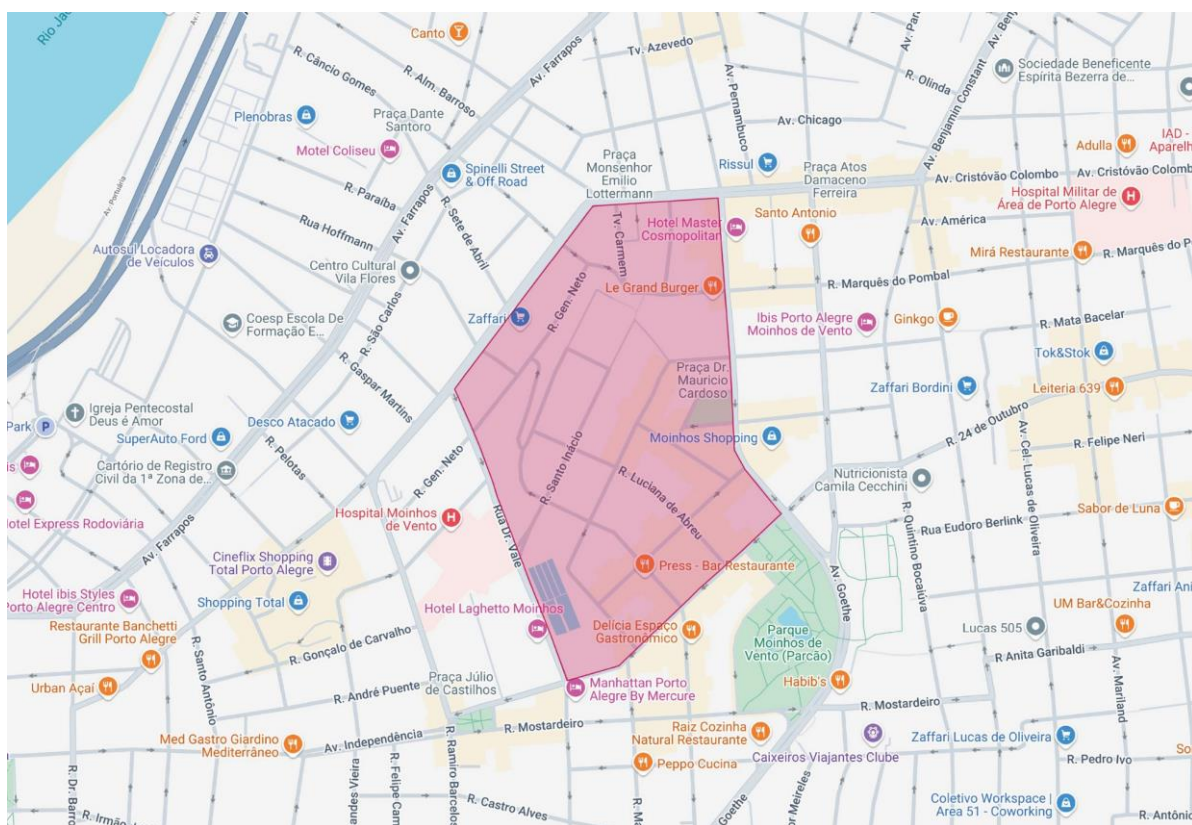
## Polígono 7:



## Independência e Floresta:

Na região entre os bairros Independência e Floresta, a área interna é formada pela união entre a rua Ramiro Barcelos, a avenida Cristóvão Colombo e a rua Santo Antônio com a avenida Independência, a rua da Conceição e a avenida Farrapos.

## Polígono 8:



### Moinhos de Vento:

O perímetro presente no bairro Moinhos de Vento é delimitado pelas ruas Félix da Cunha, Olávio Barreto Viana, 24 de Outubro, Doutor Vale e pela avenida Cristóvão Colombo.