



PREFEITURA MUNICIPAL DE PORTO ALEGRE  
GRUPO DE REGULAMENTAÇÃO DO PDDUA - GRPDDUA


PROCESSO N.º S/Número


INTERESSADO: SALP/SMOV  
Definição do RN e medição da altura e/ou cota altimétrica definida pelo DECEA - Departamento de Controle do Espaço Aéreo em terrenos atingidos por traçado viário.


LOCAL:

PARECER n.º 04/09


O Grupo de Regulamentação do PDDUA, em reunião realizada em 11/05/2009, entende que a definição do RN assim como a definição do nível da cota do terreno para fins de altura e/ou cota altimétrica do DECEA pode ser definido em qualquer ponto do perfil natural do terreno objeto da DM, podendo inclusive ser tomado em áreas atingidas por traçado viário permutável ou não com o Município,


  
José Luiz Fernandes Cogo SPU/SPM

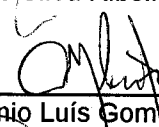
  
Milton Sauer Nardi CIP/SPM


  
Antônio Carlos Selmo UVE/SPM


  
José Alberto Optiz ASSE JUR/SPM

  
Raul Petersen SECON/SMOV

  
Breno Silva Ribeiro CPU/SPM

  
Antônio Luís Gomes Pinto UPSD/SPM

  
Liamara Nique Liberman UDRI/SPM

  
Maria Cristina Cademartori DE/SMOV