

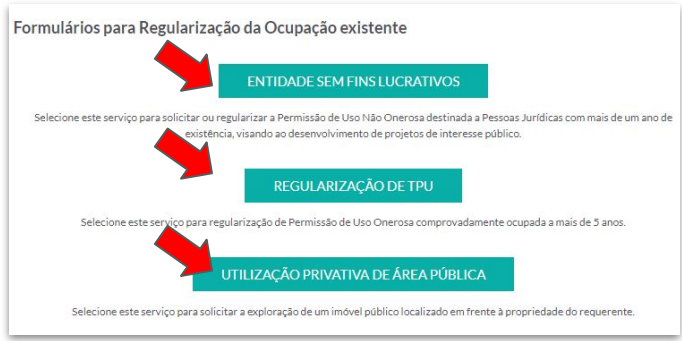
Guia de Orientação para o Uso do Portal de Serviços da SMAP

Este manual é direcionado aos usuários que já possuem uma conta **gov.br**.

Caso você não possua, acesse o site do gov.br (Governo Federal) para criar sua conta e retorne a este manual para acessar os serviços disponíveis.

Roteiro para utilização dos Serviços SMAP

1) No [site da SMAP](#), clique sobre o botão do Formulário para Regularização da Ocupação desejado



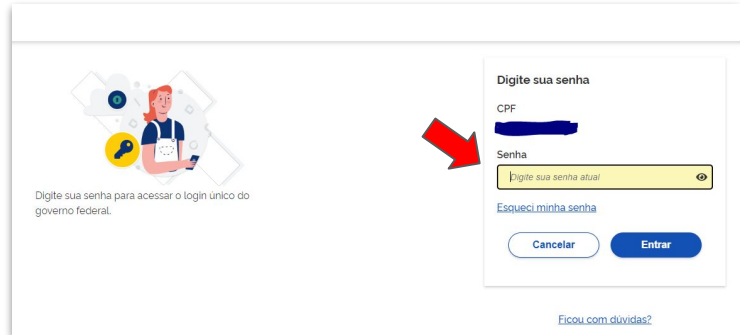
2) Clique sobre o botão “Entrar com gov.br”



3) Informe seu CPF e clique em **Continuar**



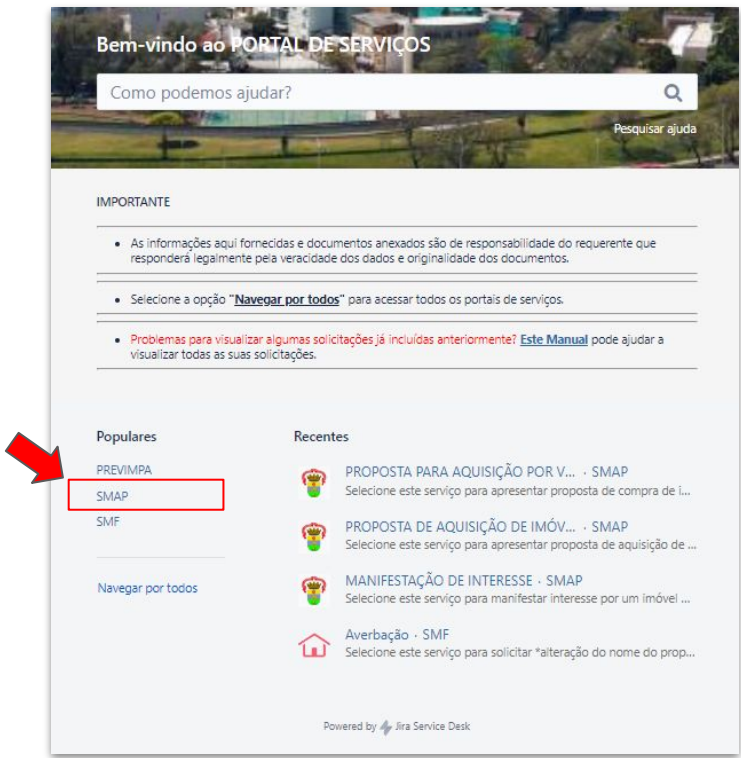
4) Informe sua senha e clique em **Entrar**



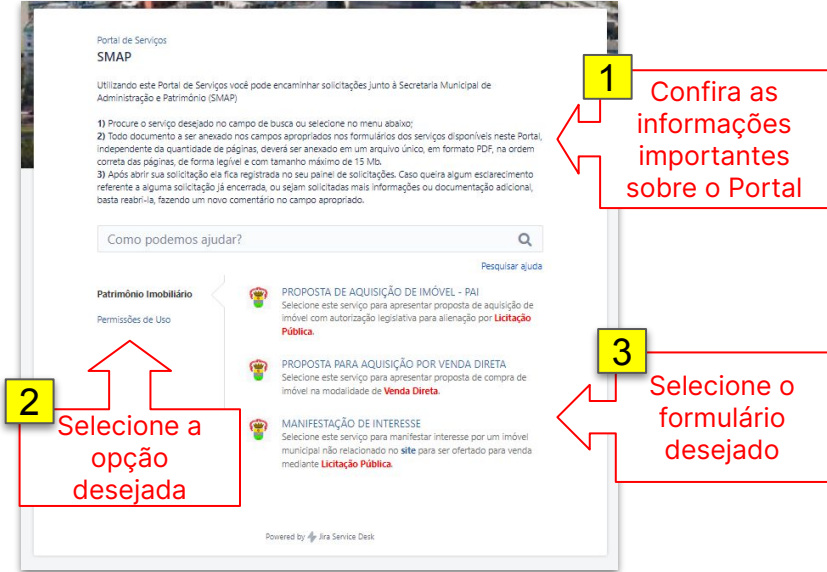
Roteiro para utilização dos Serviços SMAP

(Permissões de Uso)

5) Você será direcionada ao PORTAL DE SERVIÇOS. Em populares, selecione **SMAP**.



6) Selecione a opção **Permissões de Uso**, se o acesso tem como objetivo uma solicitação para uso de áreas públicas do município, ou **Patrimônio Imobiliário**, para solicitações que envolvam interesse em aquisição de imóveis públicos.



Roteiro para utilização dos Serviços SMAP

1

Confira as **Orientações** para abertura do Pedido

2

Preencha todas as informações necessárias.

3

Clique em **Enviar** para submeter o pedido. Se o protocolo for enviado com Sucesso, o usuário do gov.br e o e-mail informado no formulário receberão o Protocolo para acompanhamento da demanda.

Portal de Serviços / SMAP
UTILIZAÇÃO PRIVATIVA DE ÁREA PÚBLICA

ORIENTAÇÕES PARA ABERTURA DE REQUERIMENTO:

No caso de ser constatada a inviabilidade de promover a ampla concorrência para a exploração de uma área pública (um imóvel público localizado em frente à propriedade interessada), essa poderá ser outorgada para uso privativo, caso haja interesse da Administração Municipal, mediante o requerimento apresentado neste formulário.

Diretrizes ao anexar documentos a este formulário:
 – Todos os documentos devem estar no formato PDF;
 – Um arquivo para cada tipo de documento;
 – Certifique-se de que os documentos sejam legíveis e não contenham rasuras;
 – Os documentos não devem estar rotacionados na visualização.
 O não cumprimento dessas diretrizes pode afetar o processamento do seu pedido.

* Indica a presença de um **campo obrigatório** para abertura de protocolo.

DECLARAÇÃO DE CIÊNCIA

Estou ciente das Declarações e Certidões do ANEXO I do Decreto Municipal 20.355/2019. Comprometo-me a anexá-las quando solicitado, assegurando sua validade na submissão e na assinatura do Termo de Permissão de Uso

Tenho plena ciência de que a não conformidade com todas as exigências do ANEXO I poderá resultar no não processamento da minha solicitação

DADOS DA INSTITUIÇÃO REQUERENTE

* Indicar a atividade econômica da utilização do espaço

DADOS DO LOCAL DE INTERESSE

* Endereço

Ex: Rua Siqueira Campos

* Número

* Complemento

* Cidade / UF

Ex: Porto Alegre / RS

* Bairro

* Coordenadas (Google Maps)

[Saiba como obter as coordenadas neste link](#)

Observação: Informações adicionais e/ou outros documentos que possam ser necessários, podem ser incluídos a qualquer momento, acessando esta pendência no menu "Solicitações", no canto superior direito da página de acesso.

Powered by Jira Service Desk